

## Aronst hoek: Ongekende kansen Blik vooruit: een gebied voor de toekomst



**Welkom in Aronst Hoek**

**natuurpunt**  
natuurpunt.nl

De Aronsthoek is een uniek gebied met een rijk natuurpatrimonium. Het gebied is een belangrijk onderdeel van de Nederlandse natuur en biedt vele mogelijkheden voor recreatie en onderzoek. Het gebied is een belangrijk onderdeel van de Nederlandse natuur en biedt vele mogelijkheden voor recreatie en onderzoek.



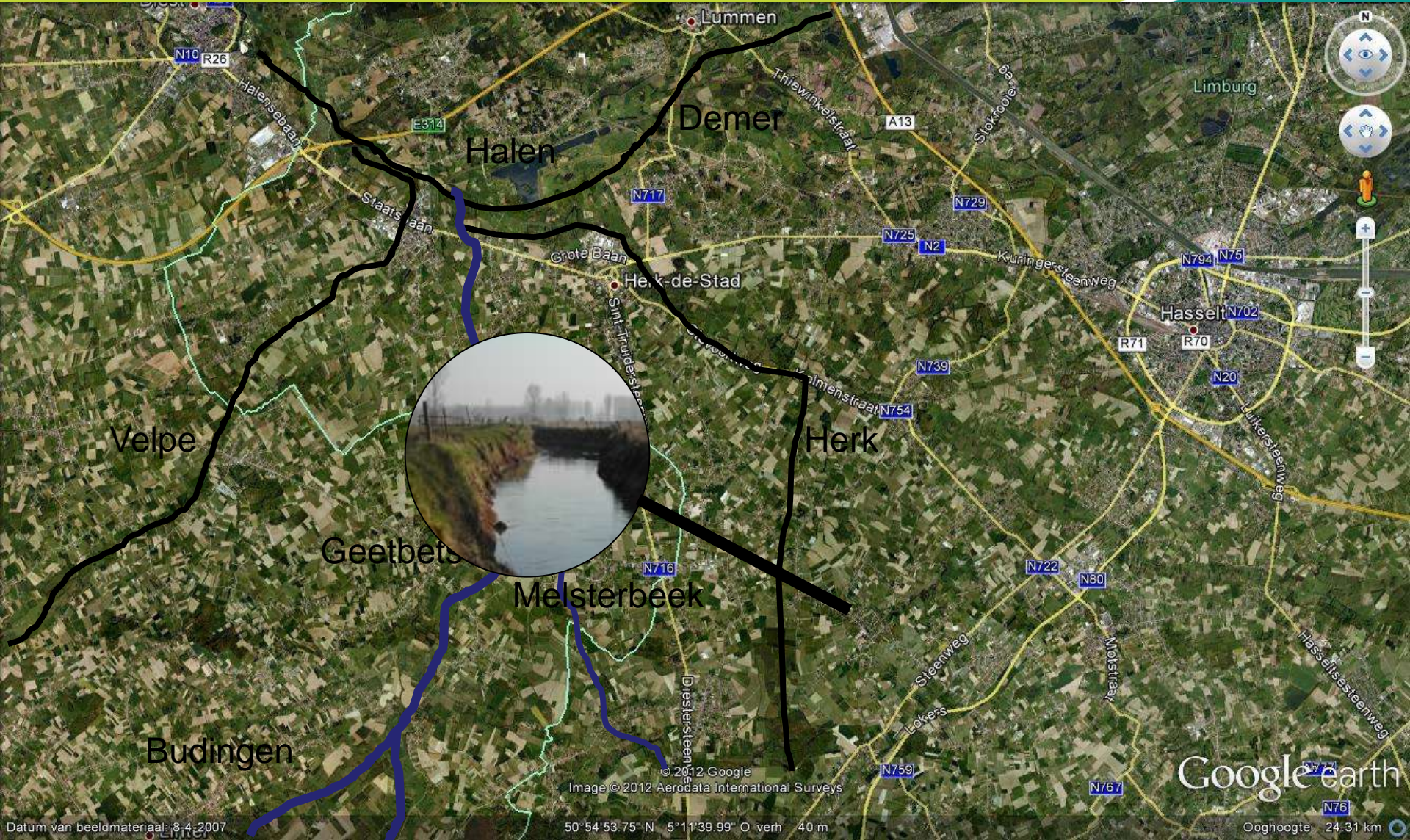
De Aronsthoek is een uniek gebied met een rijk natuurpatrimonium. Het gebied is een belangrijk onderdeel van de Nederlandse natuur en biedt vele mogelijkheden voor recreatie en onderzoek. Het gebied is een belangrijk onderdeel van de Nederlandse natuur en biedt vele mogelijkheden voor recreatie en onderzoek.

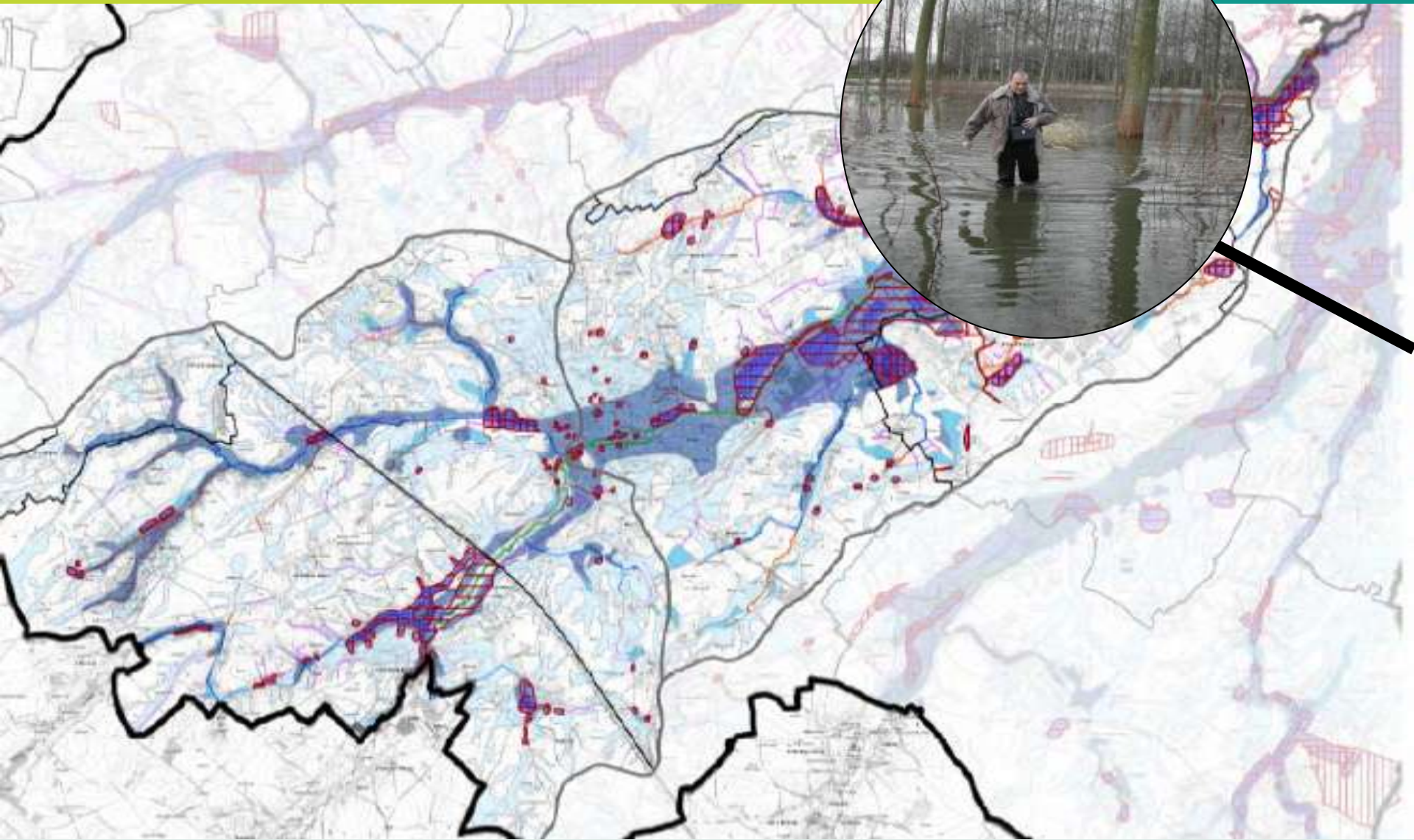
Natuurpunt  
Kijk voor meer informatie op  
www.natuurpunt.nl



**Cursus Natuurgebieden  
Pieter Abts en Jorg Lambrechts**

# Gete vallei monding





# Natuur-ID : Aronst hoek te Geetbets

Oprichting: 2001

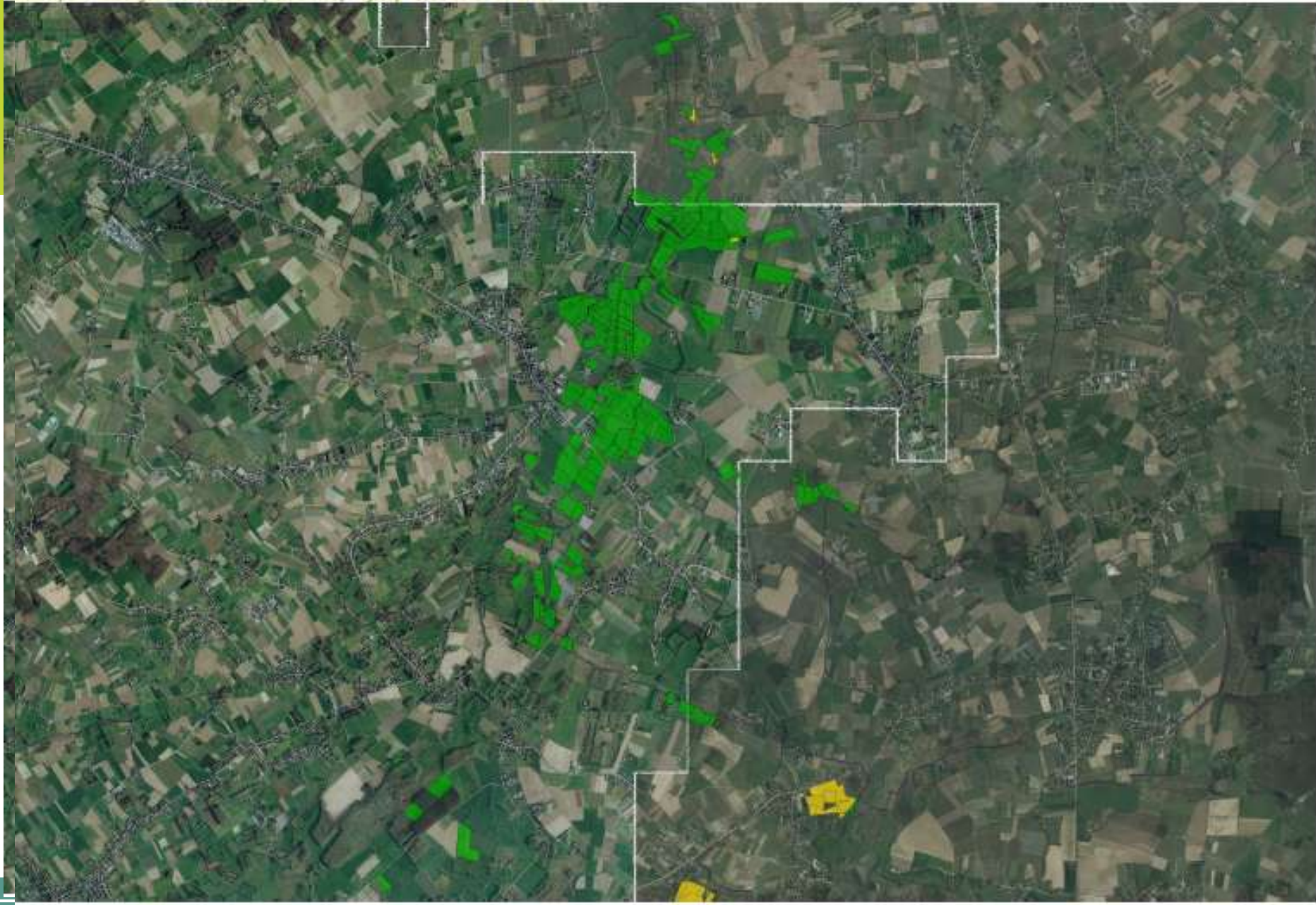
Ligging: Samenvloeiings gebied Melsterbeek en Grote Gete.

Oppervlakte: 225 ha eigendom, 2 ha huur  
(ocmw Geetbets)

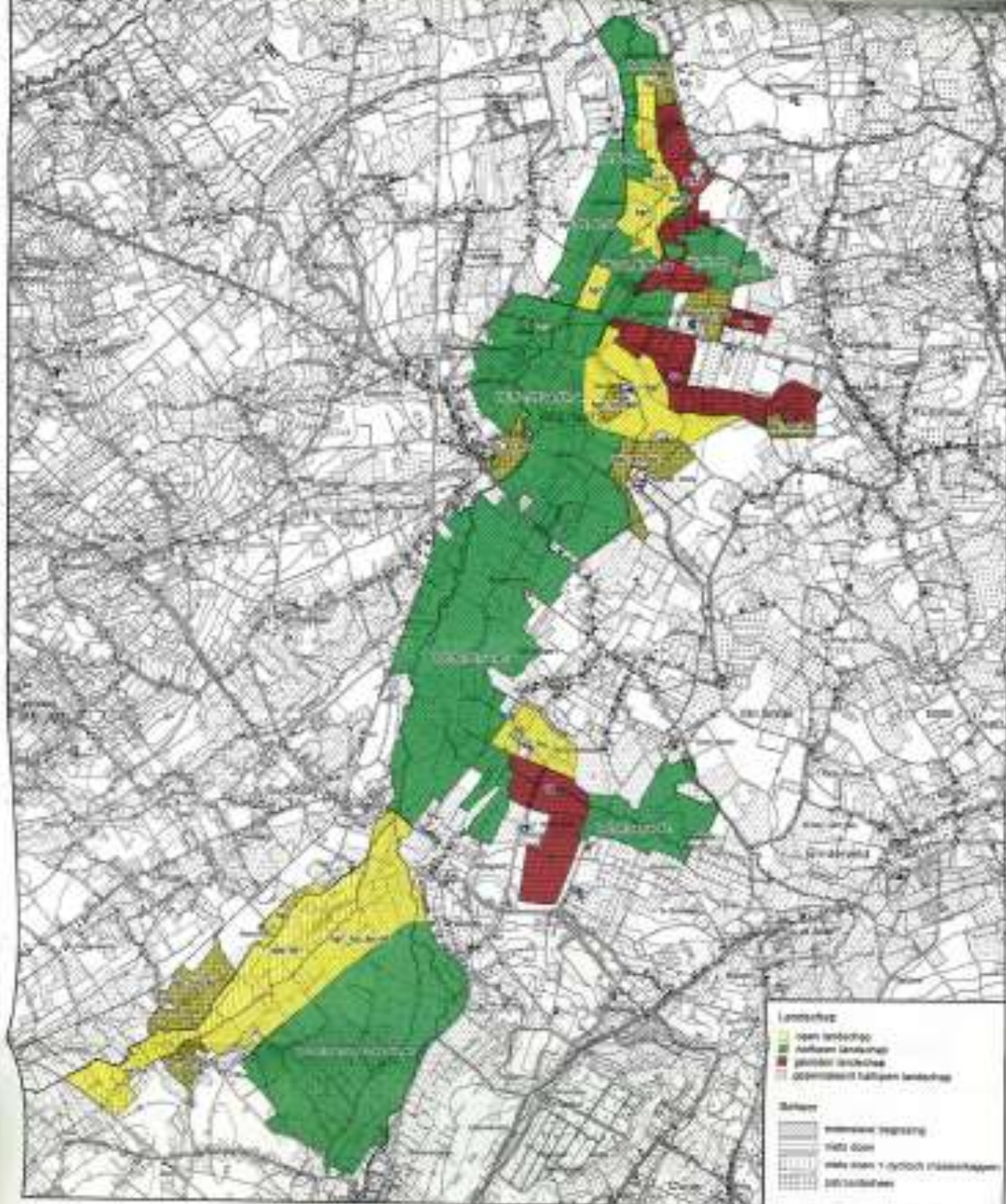
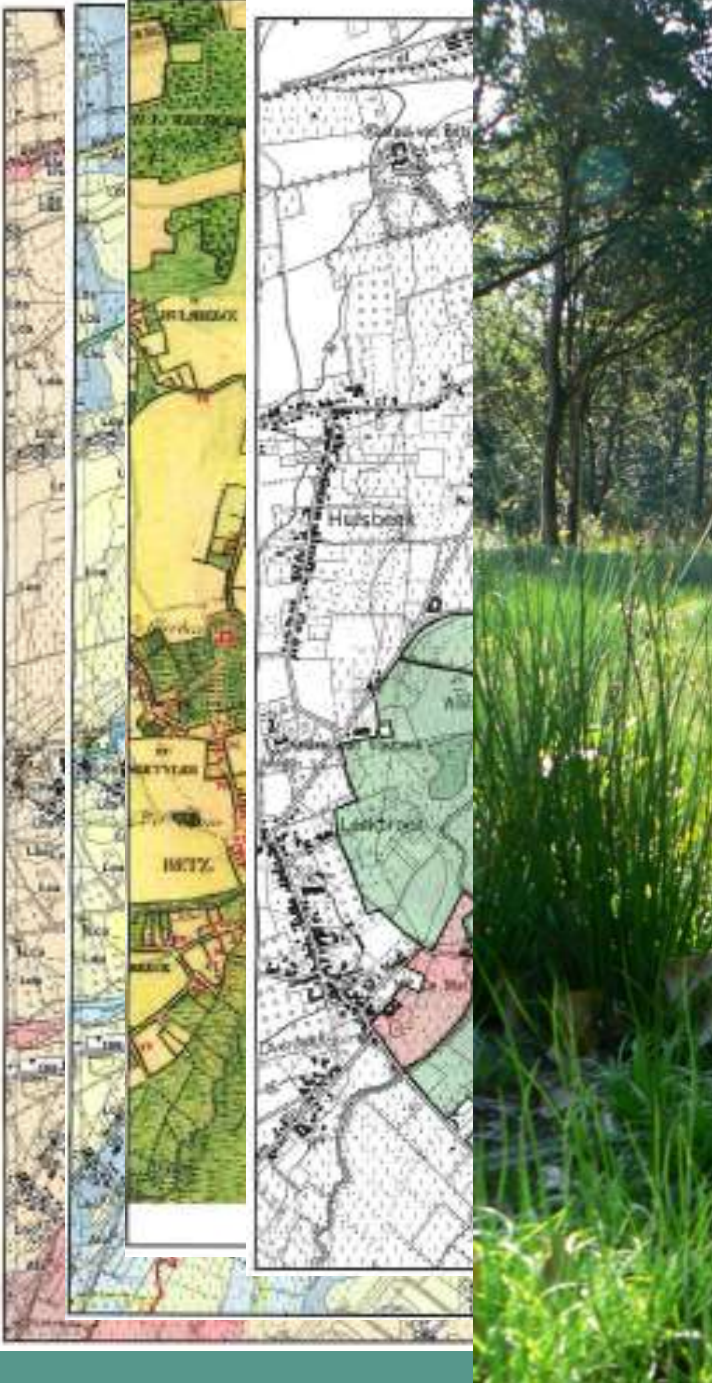
Gewestplan: Landbouwgebied

## Natuur-ID : Aronst hoek te Geetbets

- Habitat: Zilverschoongraslanden, Rietlanden, vijver, houtkanten populierenbos en Wilgenbroekbos
- Beheerplan: Erkend beheerplan
- Doel: Herstel van hydrologisch systeem en een gestuurd natuurlijke systeem.
- Doelsoorten: Pijptorkruid, Wulp, ...
- Beheerteam verantwoordelijke: Marc op de Weerdt en Jaak Jacobs





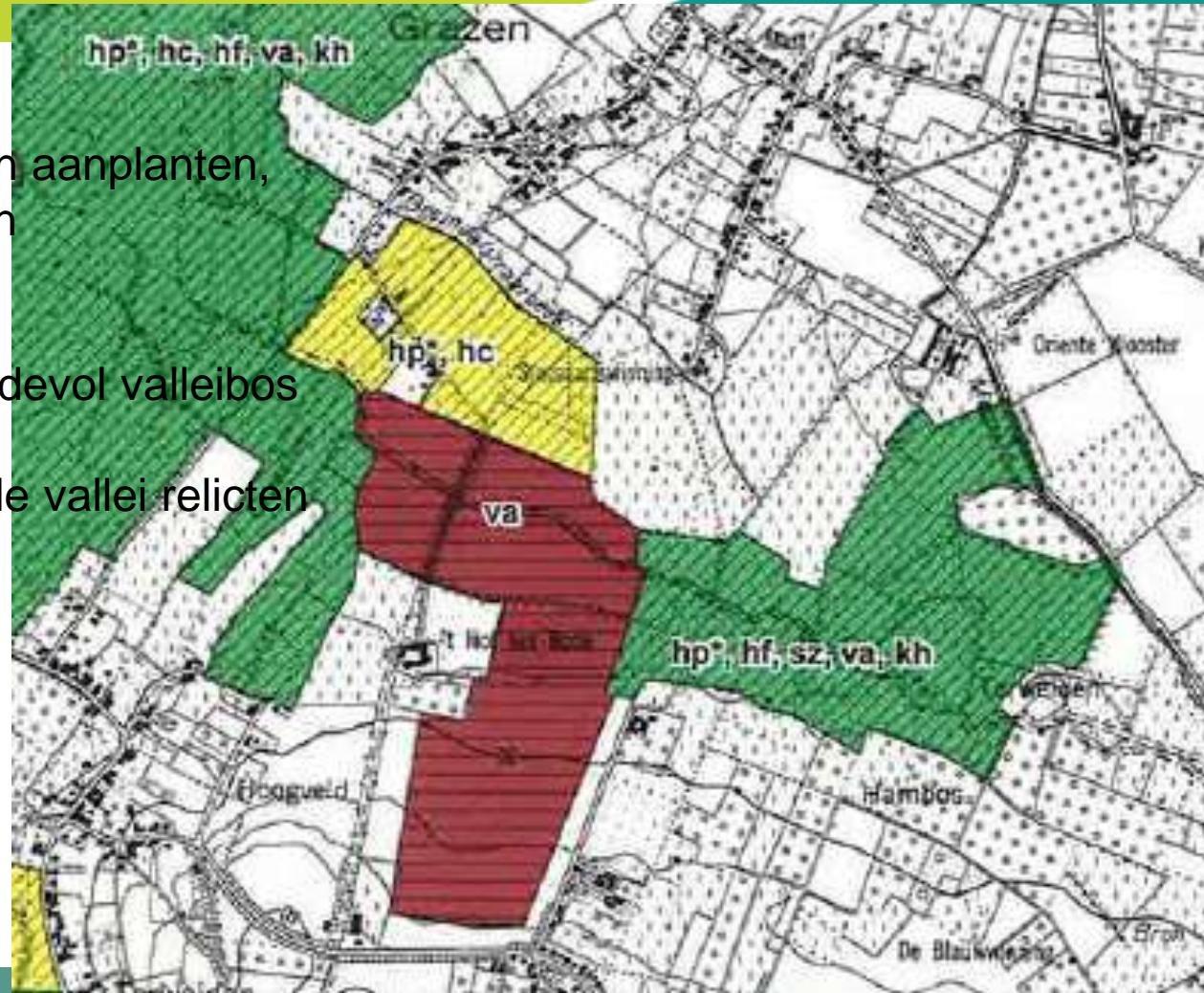




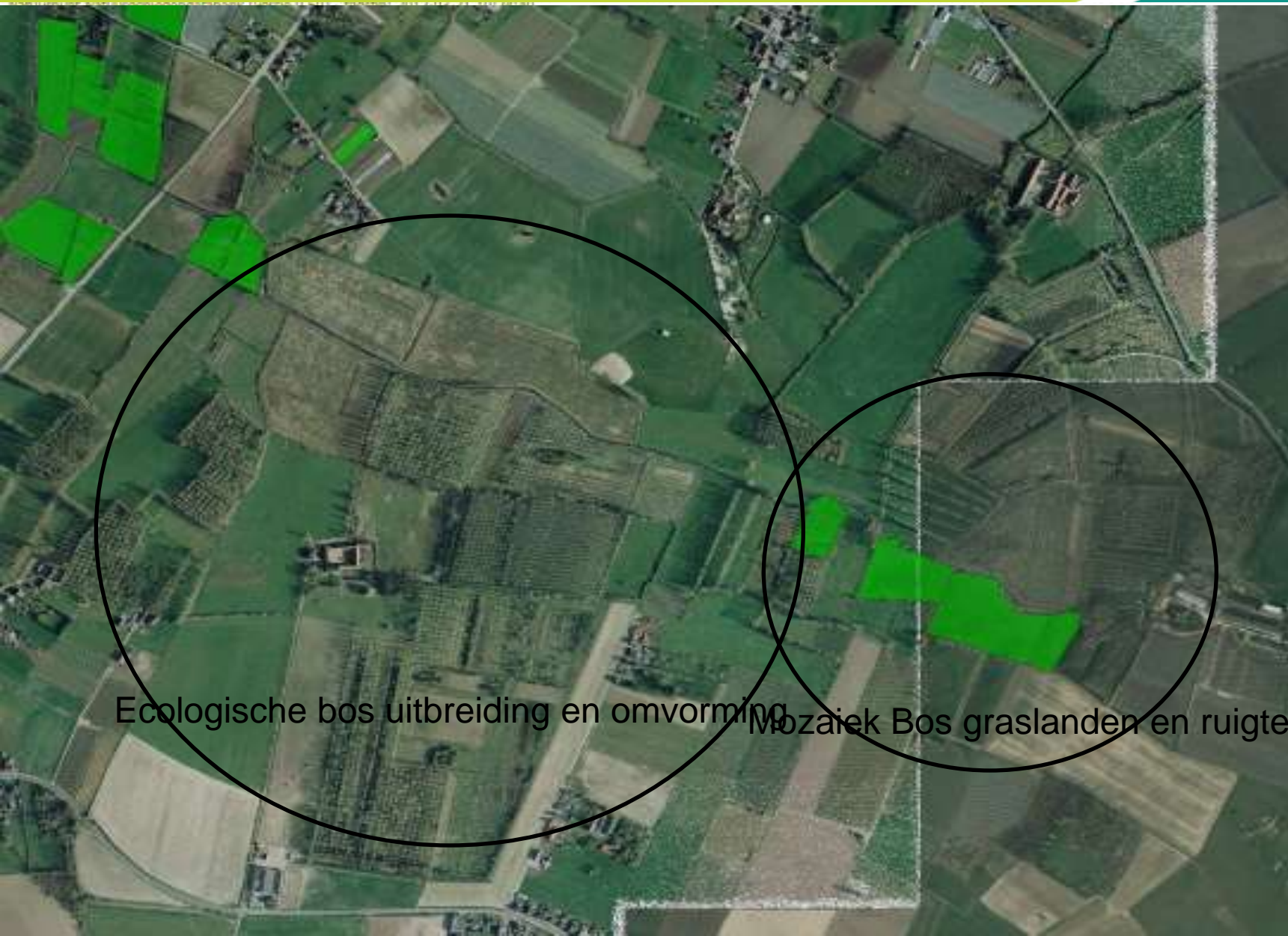
## Deelgebied Graasbeek

### Vallei van de graasbeek

- Bestaande situatie: populieren aanplanten, maisakkers en relictgraslanden
- Start 2010
- 9 ha in beheer
- Doelstelling: Ecologisch waardevol valleibos  
Bosuitbreiding,  
behoud van enkele waardevolle vallei relictten
- Beheer : omvormingsbeheer  
Uit extensieve situatie.



# Deelgebied Graasbeek



Ecologische bos uitbreiding en omvorming

Mozaiek Bos graslanden en ruigten



## Deelgebied :Betsersbroek

### Betsersbroek

- Bestaande situatie: populieren aanplanten en Zilverschoongraslanden
- Start 2007
- 60 ha in beheer
- Doelstelling: Bocage landschap zonder perceelsgrenzen. Zilverschoongraslanden, Valleibos en struwelen.
- Beheer : omvormingsbeheer in afwachting van het realiseren van het eindbeheer

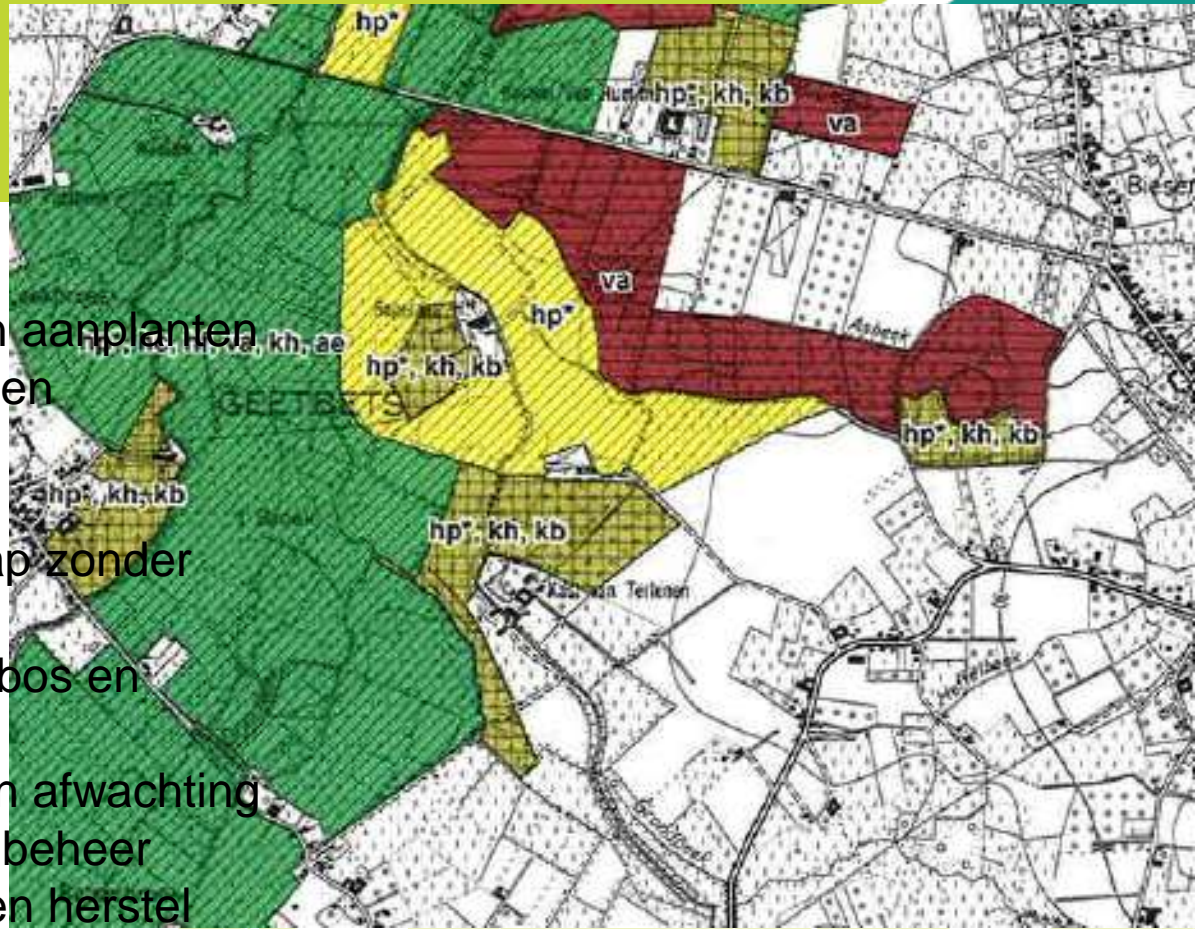




Wastine : mozaiek van Bos, struweel en open landschap



## Deelgebied: Het Broek



### Broek en leekbroek

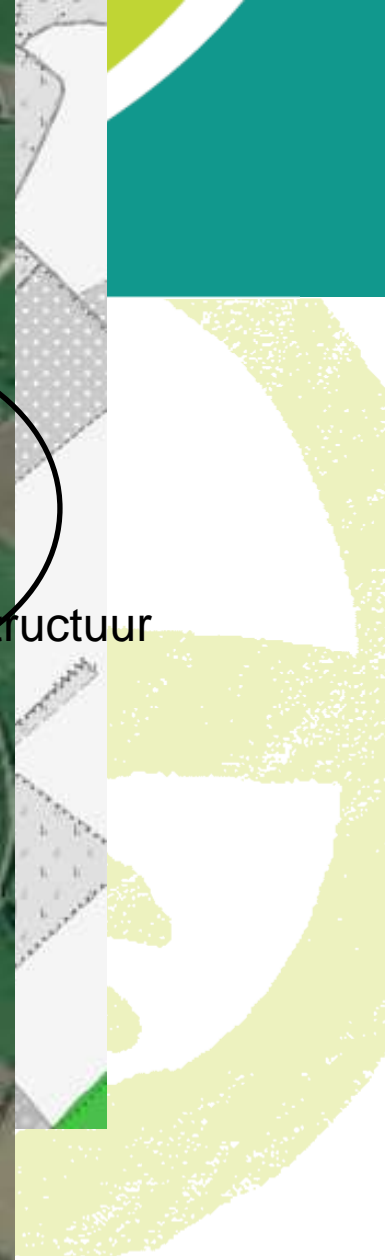
- Bestaande situatie: populieren aanplanten Vijver en Zilverschoongraslanden
- Start 2004
- 140 ha in beheer
- Doelstelling: Bocage landschap zonder perceelsgrenzen. Zilverschoongraslanden, Valleibos en struwelen.
- Beheer : omvormingsbeheer in afwachting van het realiseren van het eindbeheer  
Opstart van het einde beheer en herstel van openvallei landschap met behoud van landschapsmarkers.




Cultuur historische structuur

Cultuurhistorische structuur

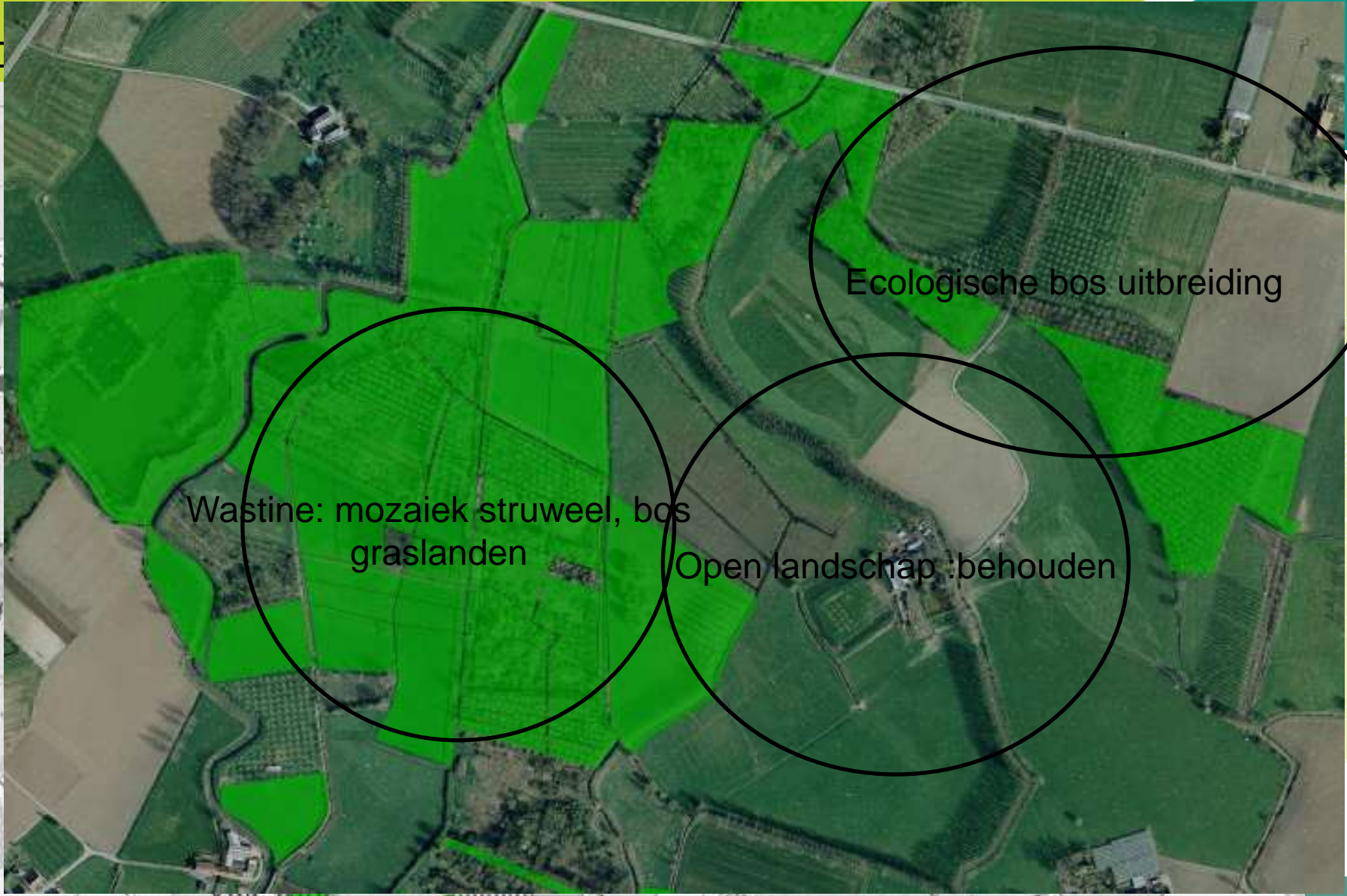
Wastine: Mozaiek bos, struweel en grasland











Ecologische bos uitbreiding

Wastine: mozaiek struweel, bos  
graslanden

Open landschap :behouden

**natuurpunt**  
natuur voor iedereen

**Aronst Hoek**  
Galloway-runderen

Via deze wandelruis kan je kiezen (via aanduidingen) voor een wandeling doorheen bos en weide en een kijkhut met zicht op de vijver.

Op deze weides zorgen de zachtardige Galloway-runderen voor het beheer. De dieren laten zich niet snel verstoren door wandelaars. Toch willen we iedereen vragen volgende punten in acht te nemen:

- Voeder de dieren niet met en laat ze niet schrikken door bruske bewegingen of lawaai
- Jaag de dieren niet op of ga ze niet achterna
- Hou honden strikt aan de leiband, wat overigens voor heel "Aronst Hoek" en de "Warande Motte" wandeling verplicht is. Loslopende honden kunnen immers agressieve reacties bij de dieren uitlokken.

Met steun van en in samenwerking met:  
PROVINCE VLAANDEREN  
partnervoor natuur

Dit natuurgebied wordt beheerd door Natuurpunt  
Vereniging voor natuur en landschap in Vlaanderen  
Coxiestraat 11 • 2800 Mechelen • info@natuurpunt.be • www.natuurpunt.be



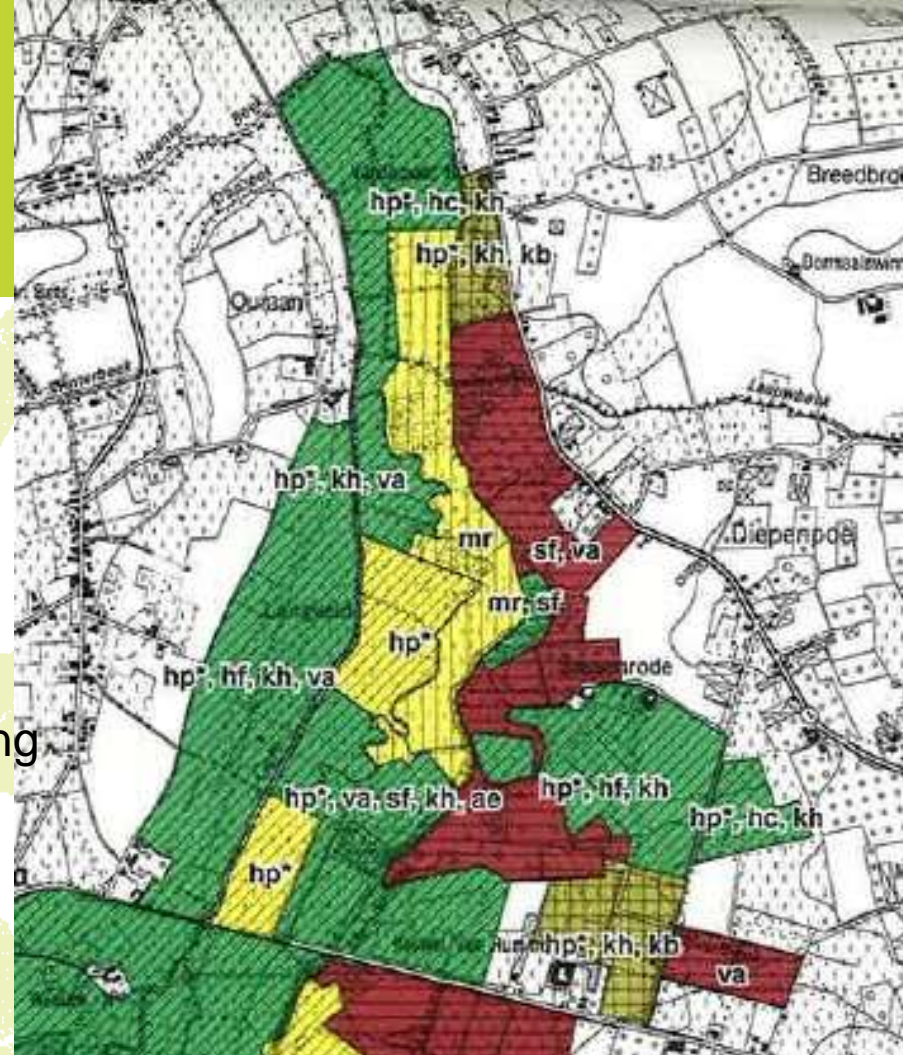




## Deelgebied: Aronst hoek

### Aronst hoek

- Bestaande situatie: Rietland, wilgenstruweel, Vijver en weilanden.
- Start 2001
- 80 ha in beheer
- Doelstelling: Herstel hydrologisch systeem, rietlanden en valleibossen.
- Beheer : omvormingsbeheer in afwachting van het realiseren van het eindbeheer







Intermezzo: toelichting bij de vegetatie en fauna van zilverschoongraslanden en natte ruigtes

## 1) Zilverschoongraslanden

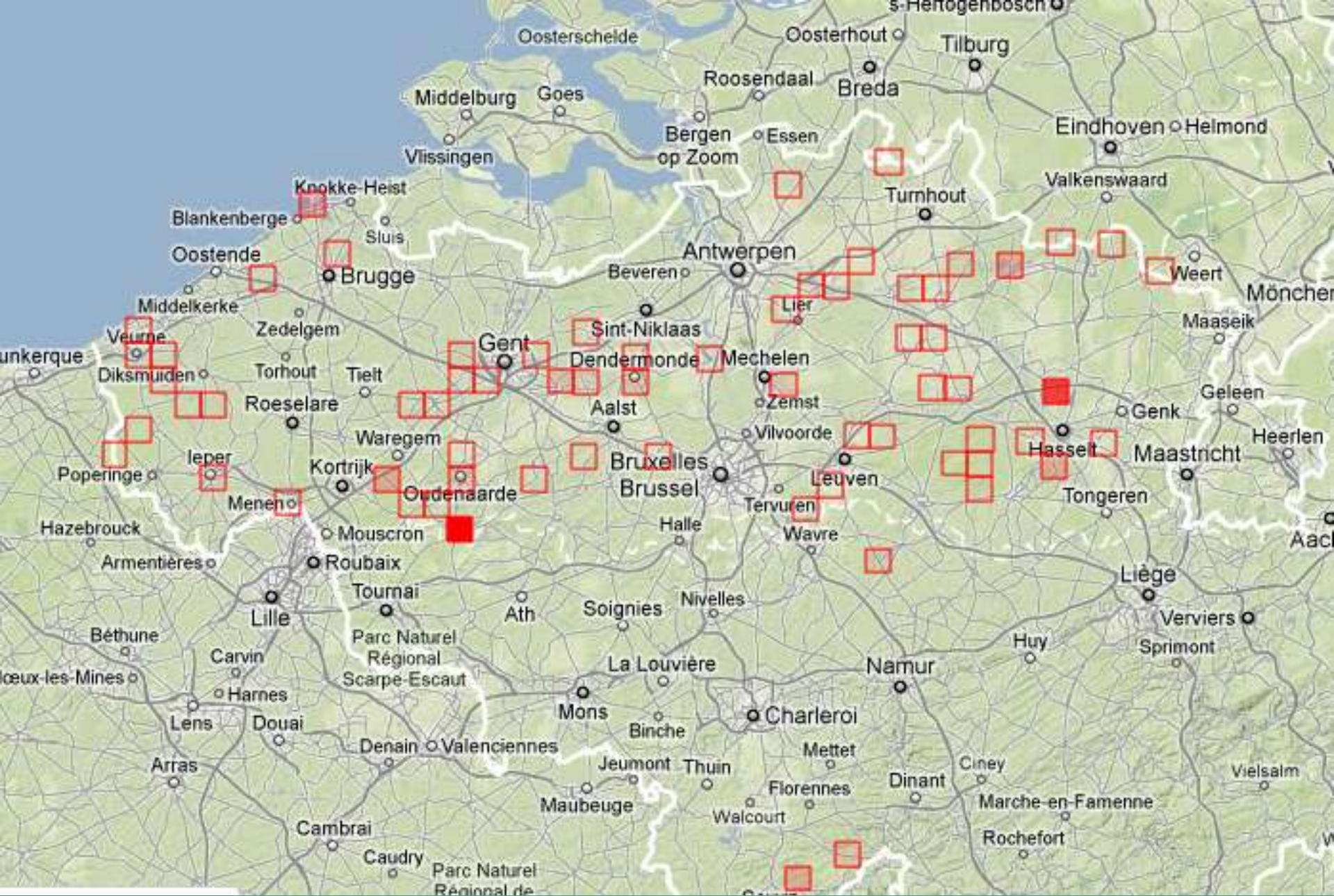
- 's winters nat (door overstroming)
- 's zomers oppervlakkig uitdrogend
- Intensief begraasd  
= / = dottergrasland

- In valleien (alluviaal)
- vooral op kleibodem
- vooral in de kustpolders
- goed ontwikkelde voorbeelden zeldzaam in binnenland
- vooral in de depressie van Schulen en... de Getevallei



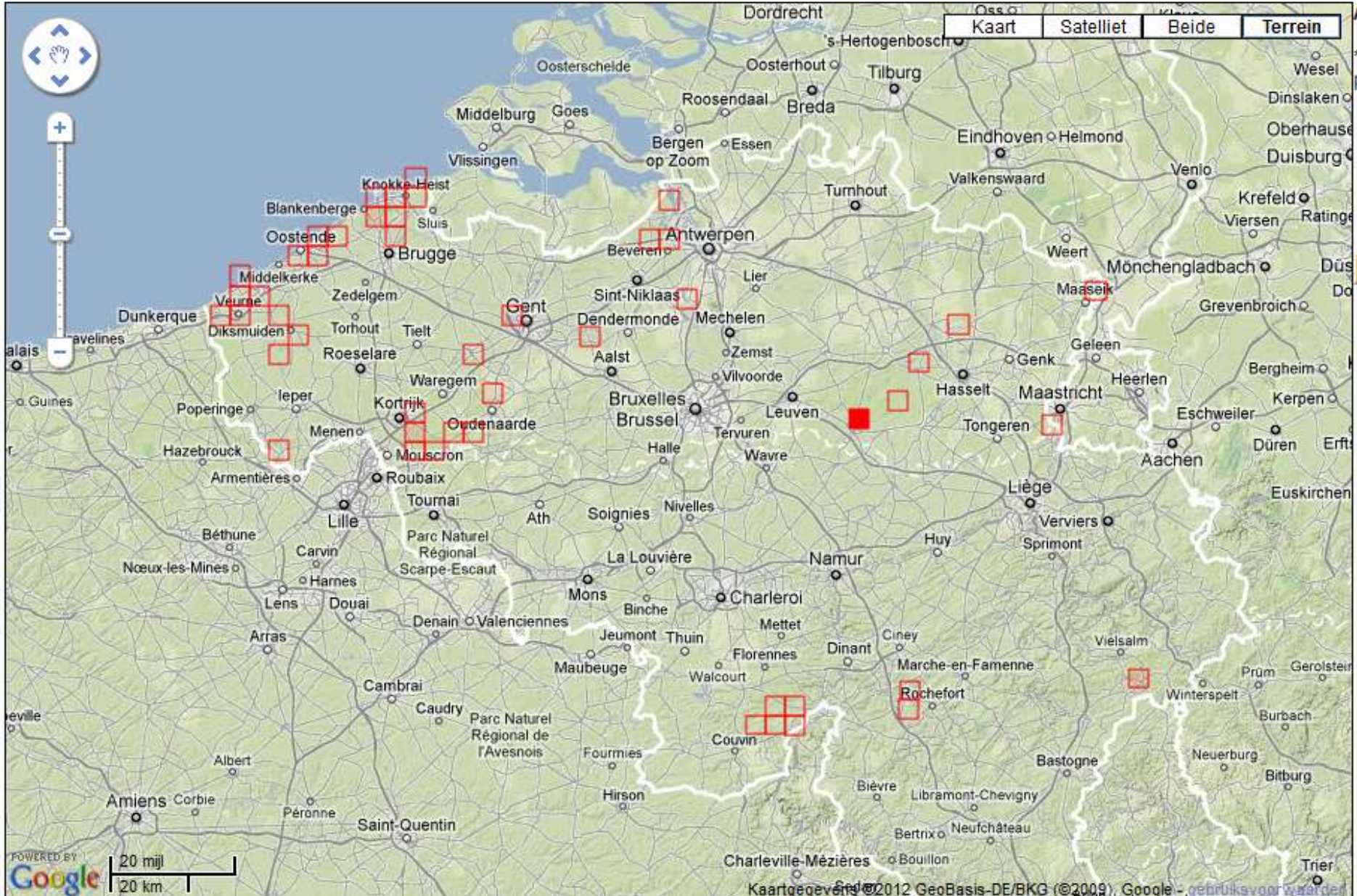






Pijptorkruid 2000 - 2012

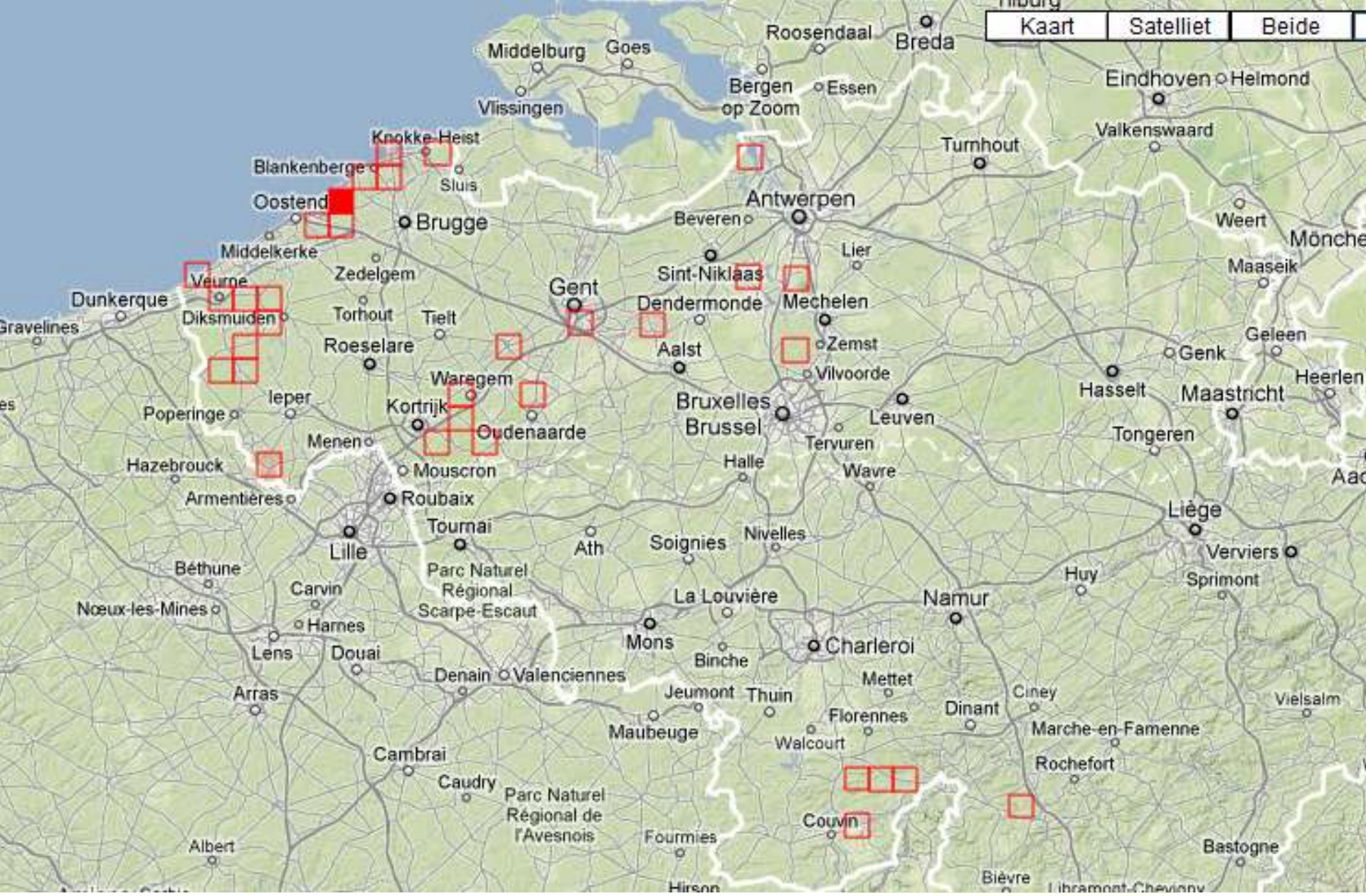




Aardbeiklover 2000 - 2010







Veldgerst 2000 - 2012







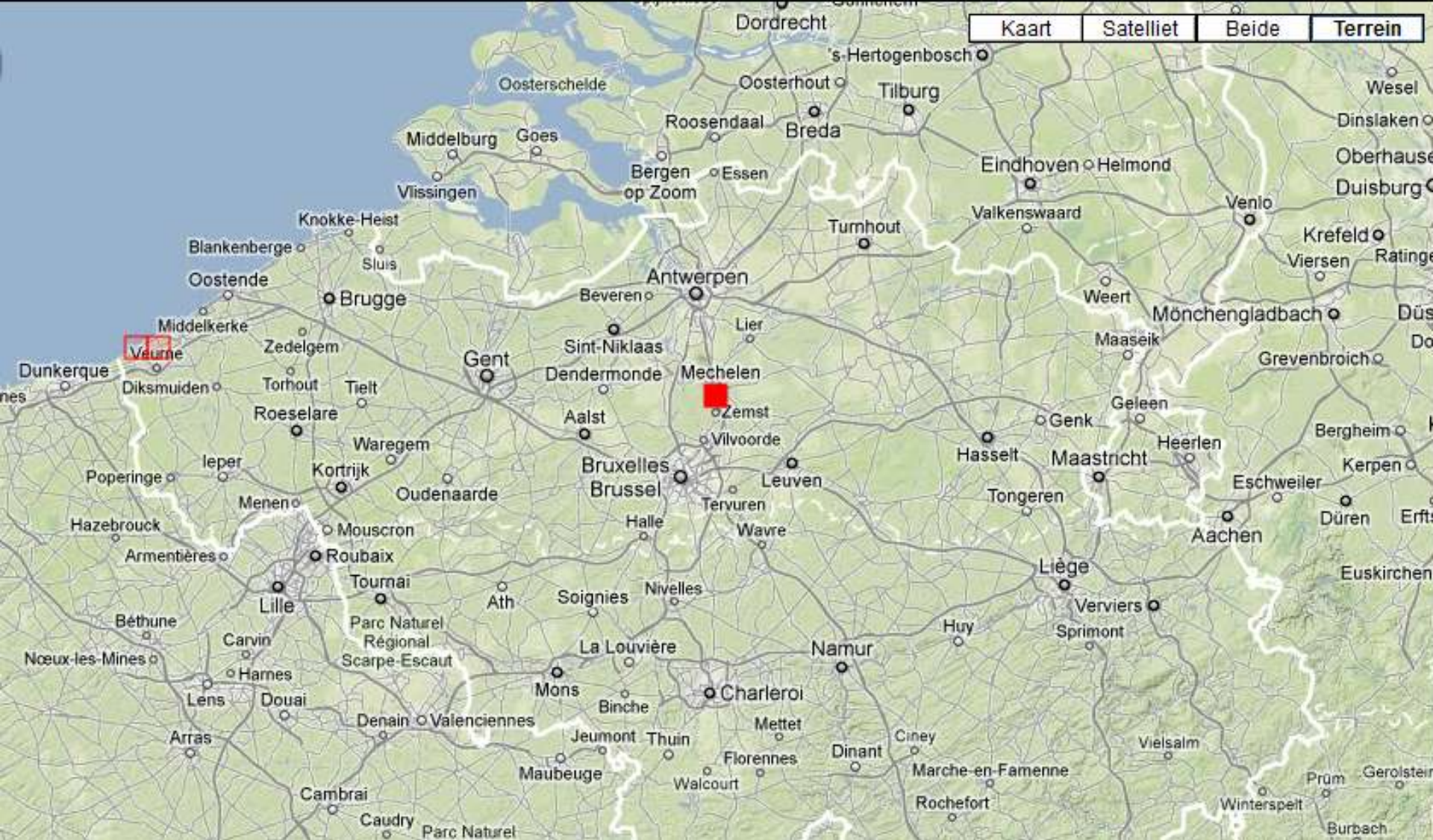
Zeegroene muur







Doelsoort !!!!!



*Apium repens* 2000-2012

Ook zeer beperkte verspreiding op wereldschaal !!



# Zilverschoongraslanden: FAUNA

Zeer belangrijk als foerageergebied voor doortrekkende en overwinterende steltlopers resp. watervogels







© Ed van Zoonen  
www.edvanzoonen.nl


5 in januari 2011  
4 in november 2011  
16 tot 21 ex in februari  
2012

natuurpunt 



In dec 2011-febr 2012

natuurpunt 





# Intermezzo: natte ruigtes en rietland





















# Rietland

Soortenarm qua vegetatie;  
Potentieel zeer waardevol voor fauna !

→ waterriet

Roerdomp, Woudaapje

Snor, Grote karekiet

Waterral

→ Indien 'rietruigte':

Sprinkhaanzanger, Blauwborst





# Struwelen







Rietland: herstel hydrologie

Omvormen akkers

Wastine: ruigte en struwelen

Kampot: Wilgenbroek  
Uitbreiding bos





**40**  
1971-2011  
Natuurpunt Oost-Brabant

**Mijlpaalactiviteit 40 jaar Natuurpunt Oost-Brabant**

**Afsluiting van de mijlpaalactiviteiten op zondag 9 oktober in Aronst Hoek, parel van de Getevallei**



Ter gelegenheid van het 40-jarig bestaan stelt Natuurpunt Oost-Brabant een reeks mijlpalen in de kijker. Dit zijn gebieden en projecten die nauw verbonden zijn met de geschiedenis van de vereniging en waar getoond kan worden hoe Natuurpunt Oost-Brabant, Regionale Vereniging voor Natuur en Landschap, dat landschap ten goede mee bepaald heeft. Die projecten zijn niet alleen mijlpalen voor de geschiedenis van de vereniging maar ook voor de biodiversiteit en voor men altdagen voor de toekomst. Dat geldt zeker voor Aronst Hoek in de Getevallei.

**DEURSTATERWANDELING** in natuurgebied Aronst Hoek Gewelbets

**Programma:**  
 10u00 start activiteit, afsluiting omstreeks 12u00  
 10u30 wandelgidsen staan klaar om de wandeling van 7 km te begeleiden, vertrek aan heel onthaal  
 12u00: doorlopende korte wandeling met stop aan elk degustatiestandje in het natuurgebied, traject 3 km.  
 Vanaf 11u00: zijn de degustatiestandjes open voor alle individuele bezoekers om te proeven van de artisanale streekelijke producten  
 14u00: kinderanimatie met zoektochtje onder begeleiding van gids (duur ± 1u30), vertrek onthaal  
 14u00: wandelgidsen staan klaar om de wandeling van 5 km te begeleiden, vertrek onthaal.  
 Doorlopende degustatie en springkasteel voor de kinderen.  
 Onthaal: Durpstraat Gevelbets aan de kruising met de Gete  
 info: [www.natuurpuntoostrabant.be](http://www.natuurpuntoostrabant.be) of  
 Marc Op de Weerd, 011 58 22 01, [marc.opdeweerd@dommal.be](mailto:marc.opdeweerd@dommal.be)

Op naar de 10 000 leden in het Natuurpunt!

6 - Natuur en Landschap 2011/3



# Natuur-ID : Rummens bos

Oprichting: 2007

Ligging: Vallei van de Grondbeek te Rummen

Oppervlakte: 9 ha

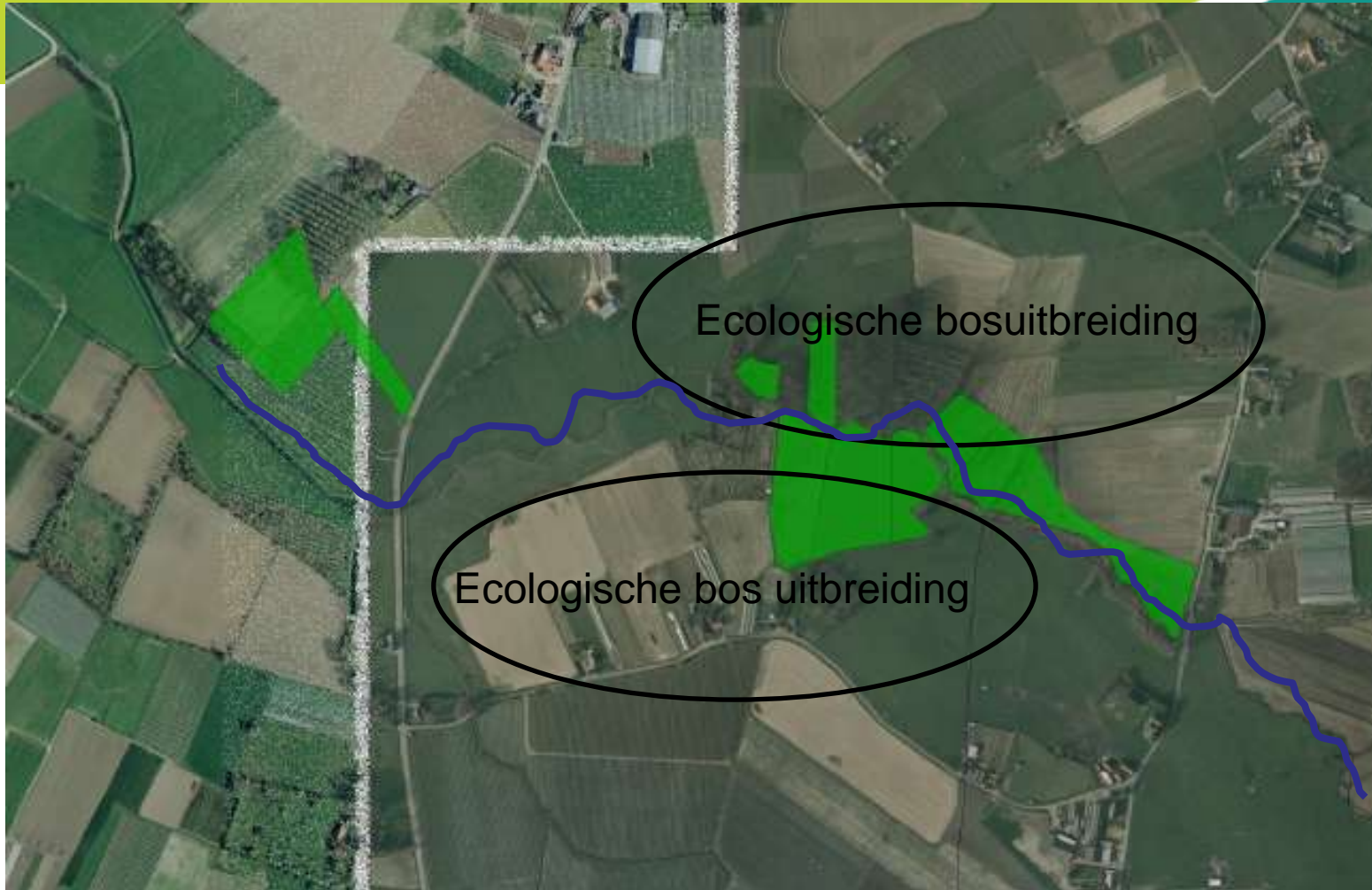
Bescherming: Landbouwgebied



## Natuur-ID : Rummens bos

- Habitat: Glanshaverhooilanden, Zilverschoongraslanden en bosrelicten
- Beheerplan: Niet erkend beheerplan
- Doel(soort)en: Ecologische bosuitbreiding, met behoud van Bocage landschap.
- Beheerteam verantwoordelijke: Marc Opdeweerd







Dank aan de fotografen die hun foto's  
ter beschikking hebben gesteld

