



Coördinatiecommissie  

Ruilverkeveling Willebringen
Afdeling Leed en Bodembescherming, Oudegront, Natuurlijke Ruikommen

Provincie: VLAAMS-BRABANT

Gemeenten: Bierbeek, Boutersem, Hoegaarden, Tienen

RUILVERKEVELINGSPLAN

Opgemaakt bij toepassing van art. 11 van de wet van 22 juli 1970, aangevuld door de wet van 11 augustus 1978
Schaal: 1/10.000

Opgemaakt door de V.L.M. in opdracht van de coördinatiecommissie datum: 29 maart 2011

Het afdelingshoofd van de VLM Vlaams-Brabant De secretaris De voorzitter

r. S. MESSIAEN r. J. CARCHON r. H. NEVEN

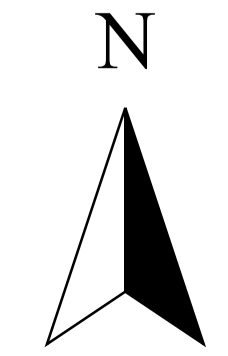
Gezien om te worden gevoegd bij het ministerieel besluit van Vlaams minister van Leefmilieu, Natuur en Cultuur

Joke Schauvliege



LEGENDE

<ul style="list-style-type: none"> Gemeentegrenzen To saneren afvalwaterleidingspunt Herin te richten kruispunt Bestaand rondpunt In te richten bunker Te herwaarder kapel Maatregel i.t.v. erosiebestrijding Archeologische bescherming Bestaande waterlopen Herin te richten waterlopen Af te schrijven waterlopen Maatregel infiltratie hemelwater Wegen aangelegd of verbeterd in kader van HSL werken Te behouden landweg E Af te schaffen weg X Te verbeteren weg met walbeton WB Te verbeteren weg met enkelvoudig beton EB Te verbeteren weg met betonnen BS Te verbeteren weg met kassei K Te verbeteren weg met steenslag PE Te verbeteren weg met fijne steenslag PEM Heraan te leggen weg als fietspad B Heraan te leggen weg als wandelpad M Bufferstrook L.V. helle wegen Verkeerde bufferstrook K. orrasie Klem met akkerstrook voor natuurontwikkeling Kwastrichting Kasteeldomein Meldert landbouwbedrijfszettele bebouwing (incl. tuinen, erven, parkings) waterdijken bestaande bossen en natuurgebieden landbouwgebieden met overwegend grasland externief grasland met overvloed bosuitbreiding, aangeduid als Art 36.2. landbouwgebied met overwegend akkerland archeologische sites klem met recht op landbouwgebruik bestaande verharde wegen SBZ - Habitatiegebied kasteelpark Meldert woonzone op gewestplan 	<ul style="list-style-type: none"> MER kaart 54 10 alternatieve maatregel MER bijkomende milderende maatregel MER Bijkomende maatregelvarianten t.o.v. eindadvies RVK-plan Herwaarderden oorspronkelijk Aanleg wechbekken Herinrichten bronzone als retentiëgebied te roeien sparsplantingen Opheffen van drainages Actieve vernatting Art 36.2. Gronden, aanvullend op RVK plan Gracht met stuwten Aanleg insteekweg Landbouwweg te verbeteren met beton blokgrans
--	---



1:10.000